



CONSEJERÍA DE AGRICULTURA
DIRECCIÓN GENERAL DE ÁREAS PROTEGIDAS Y
BIODIVERSIDAD





Castilla-La Mancha

FECHA: 17-10-2018


Área esteparia de la Mancha Norte

DATOS GENERALES

FIGURA: ZEPA
NOMBRE: Área esteparia de la Mancha Norte
NORMA DE DECLARACIÓN (pdf): VER NORMA DE DECLARACIÓN 
FICHA DESCRIPTIVA: VER FICHA 

SUPERFICIE POR PROVINCIA Y MUNICIPIO SEGÚN CRUCE REALIZADO CON CARTOGRAFÍA RECIENTE

CIUDAD REAL	
ALCAZAR DE SAN JUAN	2.788,07 ha.
CAMPO DE CRIPTANA	5.899,29 ha.
CUENCA	
EL ACEBRON	1.099,91 ha.
ALMENDROS	2.976,84 ha.
FUENTE DE PEDRO NAHARRO	2.915,60 ha.
HORCAJO DE SANTIAGO	6.847,87 ha.
POZORRUBIO	1.829,88 ha.
TARANCON	18,35 ha.
TORRUBIA DEL CAMPO	4.446,40 ha.
UCLES	791,20 ha.
VILLAMAYOR DE SANTIAGO	334,14 ha.
VILLARRUBIO	854,55 ha.
TOLEDO	
CABEZAMESADA	3.704,66 ha.
CONSUEGRA	4.229,18 ha.
CORRAL DE ALMAGUER	3.801,13 ha.
DOSBARRIOS	4.100,51 ha.
LA GUARDIA	7.023,48 ha.
LILLO	4.074,94 ha.
MADRIDEJOS	2.599,51 ha.
OCAÑA	1.837,91 ha.
EL ROMERAL	2.700,42 ha.
SANTA CRUZ DE LA ZARZA	6.089,39 ha.
TEMBLEQUE	15.962,40 ha.
TURLEQUE	4.325,22 ha.
VILLACAÑAS	7.659,75 ha.
VILLANUEVA DE ALCARDETE	183,70 ha.
VILLANUEVA DE BOGAS	2.944,59 ha.
VILLARRUBIA DE SANTIAGO	571,26 ha.
VILLATOBAS	4.638,77 ha.

LIC Y ZEPA	
FICHA RED NATURA:	VER FICHA RED NATURA 
USO PÚBLICO	
DOCUMENTACIÓN	
OTRAS DESIGNACIONES	